



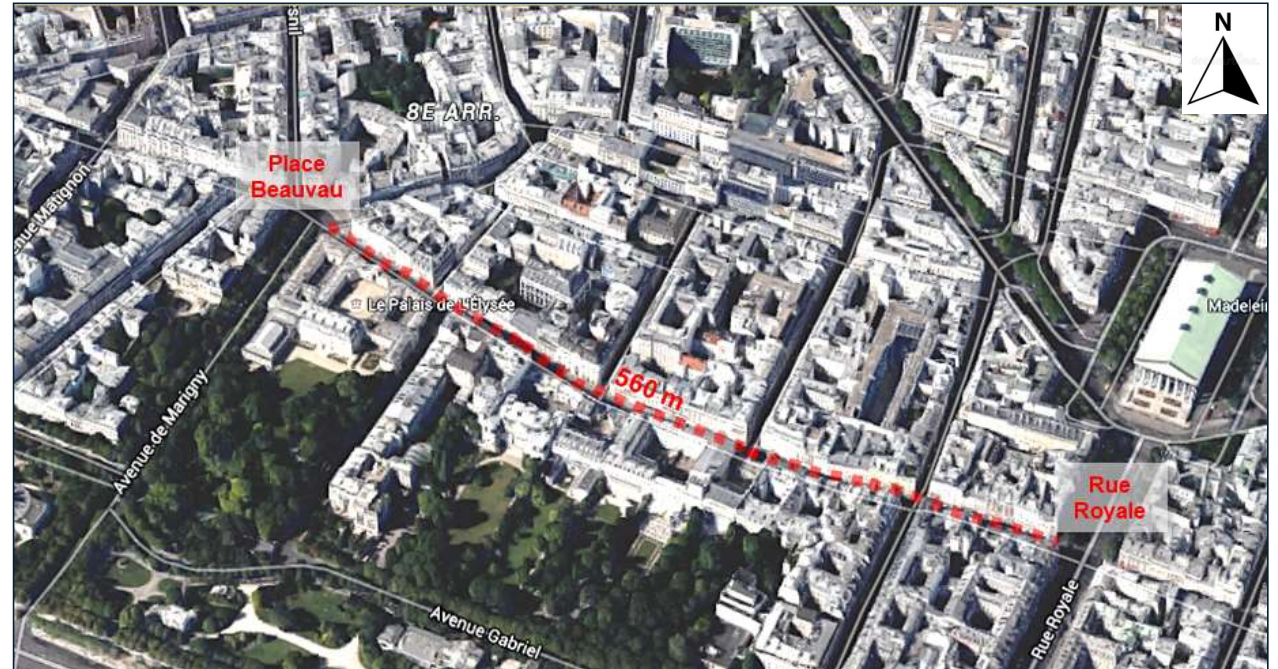
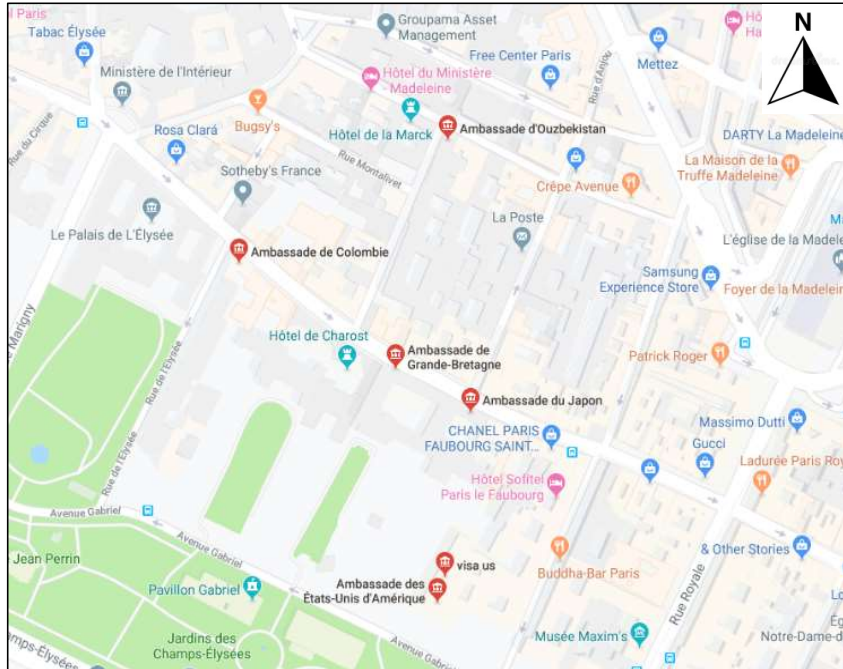
## Présentation à la Mairie du 8<sup>ème</sup> arrondissement

Aménagement de la rue du  
Faubourg Saint-Honoré  
Entre la place Beauvau et la  
rue Royale

Service : SAGP



## Localisation



Longueur: 560 m  
Largeur : 14,50 m à 18 m  
Superficie : environ 8 400 m<sup>2</sup>

# 01

## PROGRAMME ET CONTRAINTES

## Objectifs - programme

**En partenariat avec :** Comité des commerçants du Faubourg Saint-Honoré

### Intentions du projet

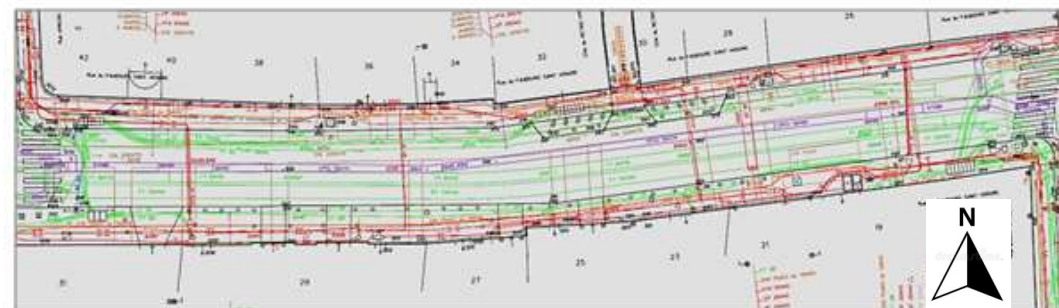
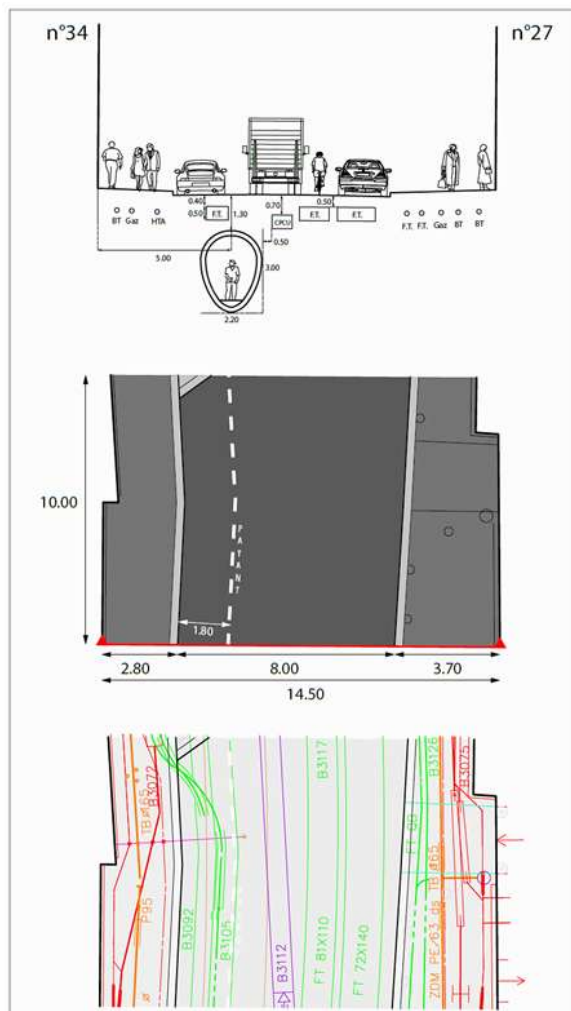
- Affirmer une plus forte dimension piétonne à la rue du Faubourg Saint-Honoré
- Végétaliser la rue
- Permettre l'installation de lieux d'accueil de la clientèle des commerçants sur les trottoirs élargis
- Proposer une identité visuelle en accord avec l'esthétique et l'esprit des commerces haut de gamme de la rue

**Contractualisation du partenariat :** Offre de concours entre la Ville de Paris et le Comité Saint-Honoré

- Le comité s'engage à financer 50% de l'opération, à hauteur maximale de 2M€
- Le comité s'engage à entretenir les jardinières, y compris ses végétaux et la serrurerie
- Le comité missionne un cabinet de paysagiste conseil pour avis et participation aux échanges avec la Ville

## Contraintes : encombrement du sous-sol

Un sous-sol encombré de réseaux: impossibilité de planter des arbres



## Contraintes : prescriptions de la Préfecture de Police

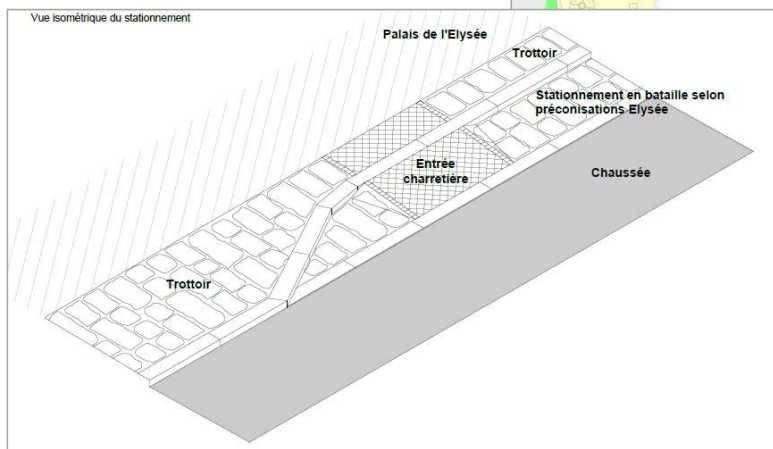
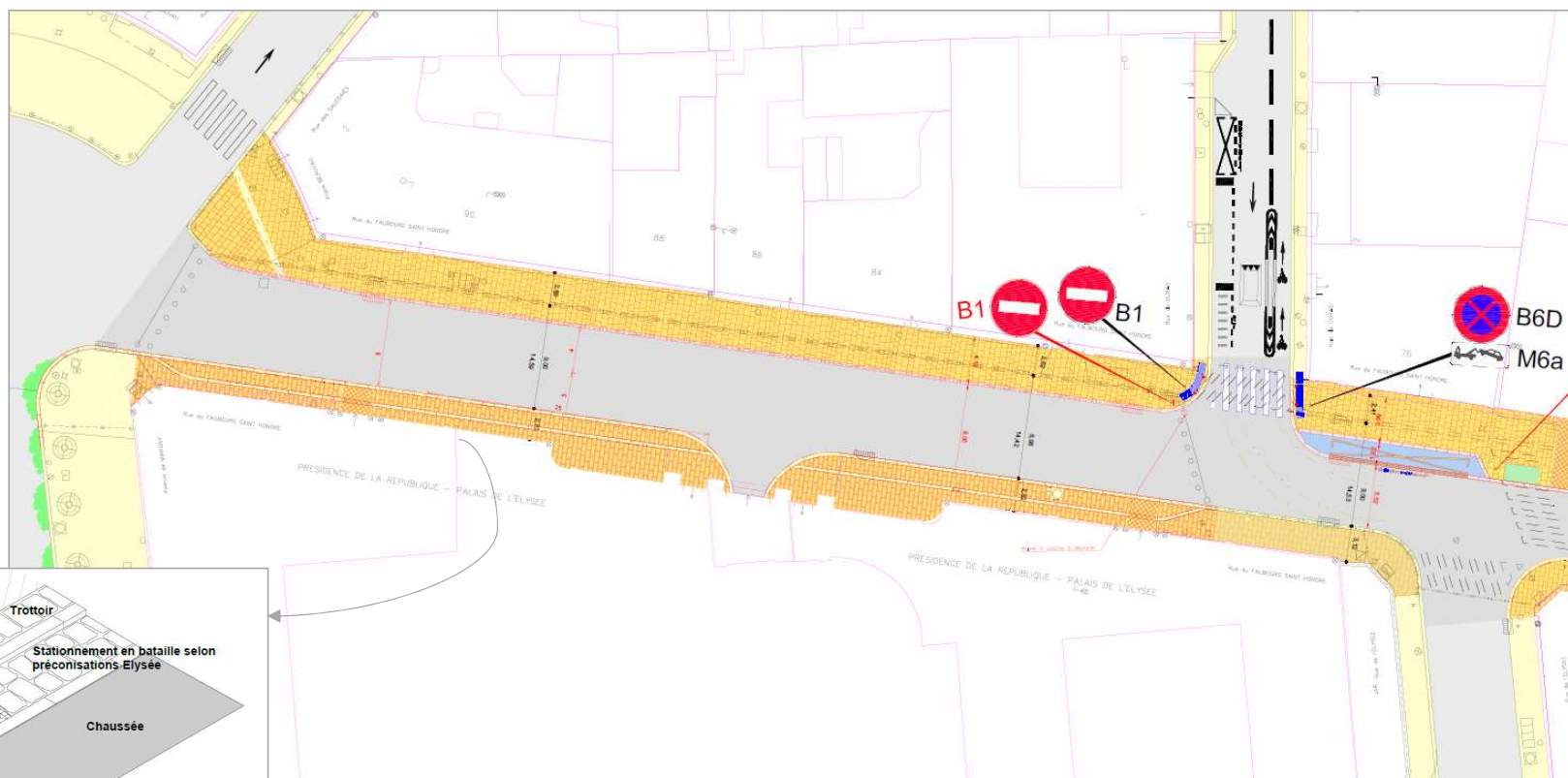
**Expression des prescriptions de la Préfecture de Police, représentant les intérêts de l'Élysée, des ministères et des ambassades :**

- Maintien de deux files de circulation sur l'ensemble du parcours – minimum 5,50m de largeur
- Interdiction d'aménager des jardinières au pied des ambassades
- Maintien de certains trottoirs fermés à la circulation des piétons
- Pas d'aménagement du contresens cyclable
- Demande d'aménagement spécifique devant le palais de l'Élysée :
  - Maintien de 9m de largeur de chaussée
  - Possibilité de stationnement en bataille
  - Autorisation pour l'élargissement du trottoir Nord (côté commerces)
  - Pas de végétalisation
  - Rehaussement des barrières Élysée de 35cm

# 02

## PROJET D'AMENAGEMENT

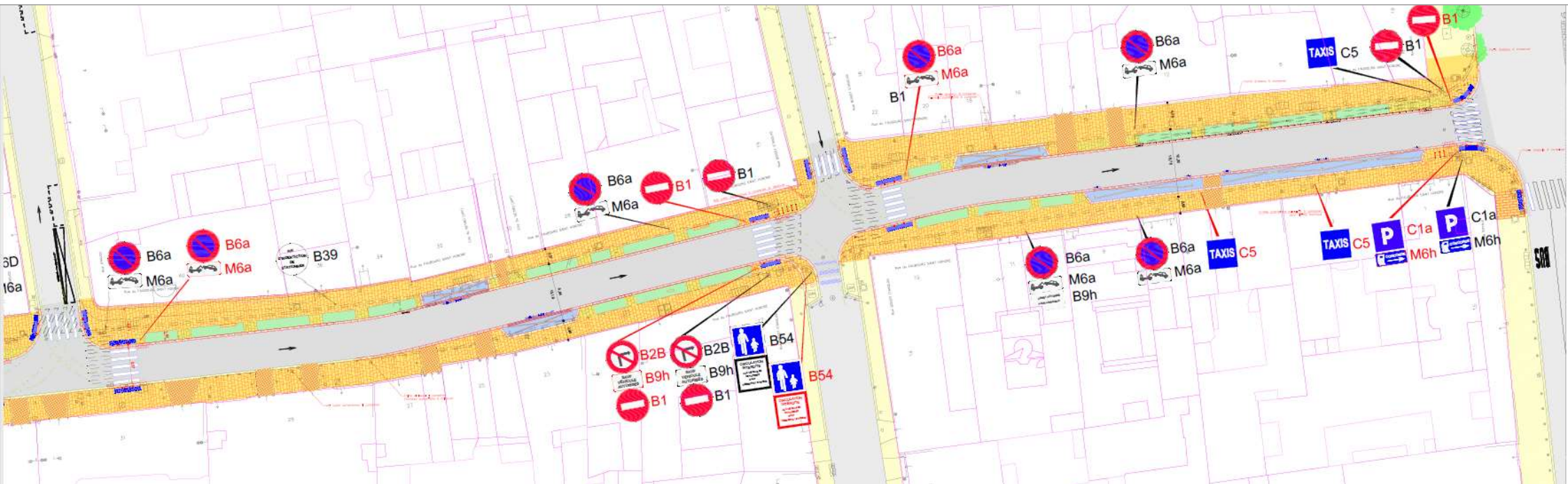
## Projet: Place Beauvau – rue de Duras, devant le palais de l'Élysée



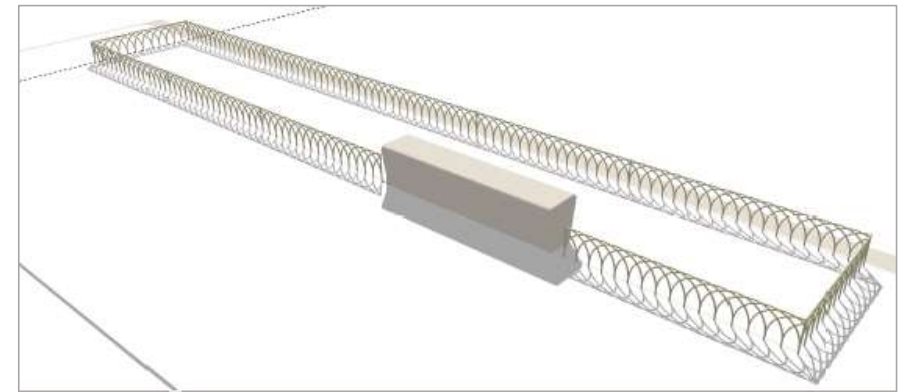

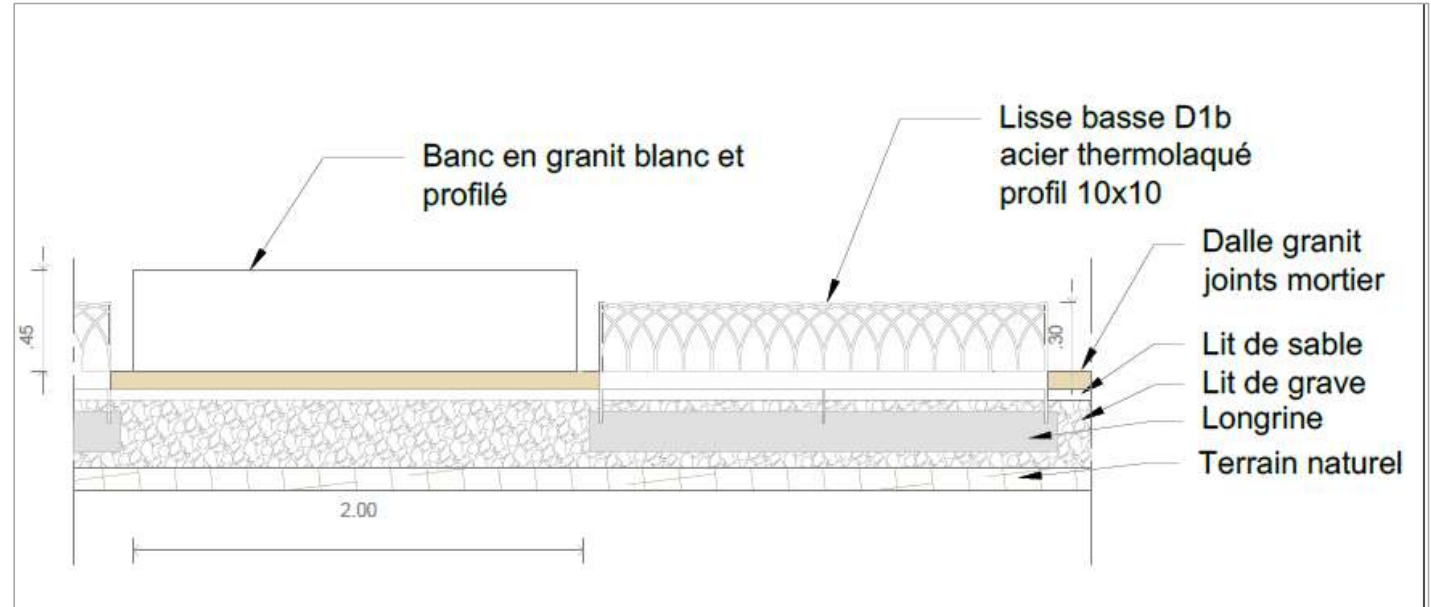
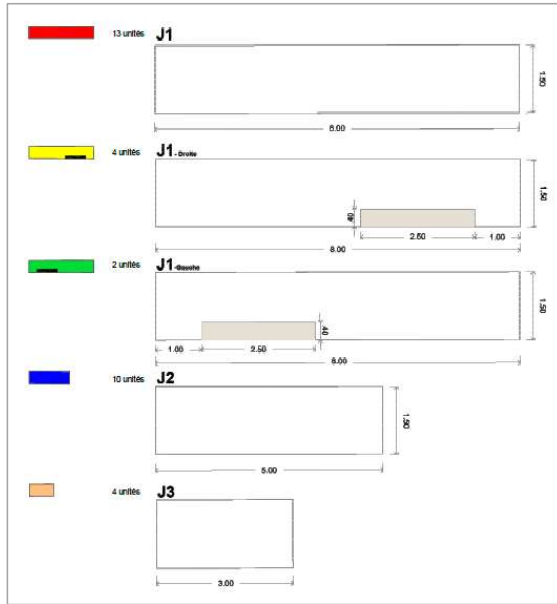
## Projet: rue de Duras – rue d'Anjou






## Projet : rue d'Anjou – rue Royale



## Projet : design des jardinières, assises granit et lisses – de nombreux échanges ABF



# Projet : photomontage depuis le carrefour Boissy d'Anglas

**VILLE DE PARIS**  
 Direction de la voirie et des déplacements  
 Bureau de l'aménagement et des Travaux Publics  
 Service de l'urbanisme et des Travaux Publics  
 12, place de France 75171 PARIS  
 Tel. 01 42 35 71 00

Rue du Faubourg Saint Honoré

PARIS Ville de Paris

08

Service de l'urbanisme  
 RSP 0049 - 10/09/09

**PROJET**

Nature du plan : PAS.2 - VUE PERSPECTIVE A

N°	0000000000	in
CMA le	30/09/2025	Version
0	000000	000000
1	000000	000000
2	000000	000000
3	000000	000000
4	000000	000000
5	000000	000000
6	000000	000000
7	000000	000000
8	000000	000000
9	000000	000000
10	000000	000000
11	000000	000000
12	000000	000000
13	000000	000000
14	000000	000000
15	000000	000000
16	000000	000000
17	000000	000000
18	000000	000000
19	000000	000000
20	000000	000000
21	000000	000000
22	000000	000000
23	000000	000000
24	000000	000000
25	000000	000000
26	000000	000000
27	000000	000000
28	000000	000000
29	000000	000000
30	000000	000000
31	000000	000000
32	000000	000000
33	000000	000000
34	000000	000000
35	000000	000000
36	000000	000000
37	000000	000000
38	000000	000000
39	000000	000000
40	000000	000000
41	000000	000000
42	000000	000000
43	000000	000000
44	000000	000000
45	000000	000000
46	000000	000000
47	000000	000000
48	000000	000000
49	000000	000000
50	000000	000000
51	000000	000000
52	000000	000000
53	000000	000000
54	000000	000000
55	000000	000000
56	000000	000000
57	000000	000000
58	000000	000000
59	000000	000000
60	000000	000000
61	000000	000000
62	000000	000000
63	000000	000000
64	000000	000000
65	000000	000000
66	000000	000000
67	000000	000000
68	000000	000000
69	000000	000000
70	000000	000000
71	000000	000000
72	000000	000000
73	000000	000000
74	000000	000000
75	000000	000000
76	000000	000000
77	000000	000000
78	000000	000000
79	000000	000000
80	000000	000000
81	000000	000000
82	000000	000000
83	000000	000000
84	000000	000000
85	000000	000000
86	000000	000000
87	000000	000000
88	000000	000000
89	000000	000000
90	000000	000000
91	000000	000000
92	000000	000000
93	000000	000000
94	000000	000000
95	000000	000000
96	000000	000000
97	000000	000000
98	000000	000000
99	000000	000000
100	000000	000000



03

REALISATION

## Calendrier

Dépôt du permis d'aménager: octobre 25

Dépôt de l'instruction technique: octobre 25

Lancement du marché travaux : Avril 2026

### **Pour la partie comprise entre la place Beauvau et la rue de l'Elysée**

Travaux entre le 20 juillet et la fin septembre, des précisions pourront être apportées après validation par l'Elysée

### **Pour la partie comprise entre la rue de l'Elysée et la rue Royale**

Travaux préparatoires (chambre de comptage pour l'arrosage automatique) : mai juin 2026

Préparation chantier général : août septembre 2026

Démarrage du chantier : Septembre octobre 2026

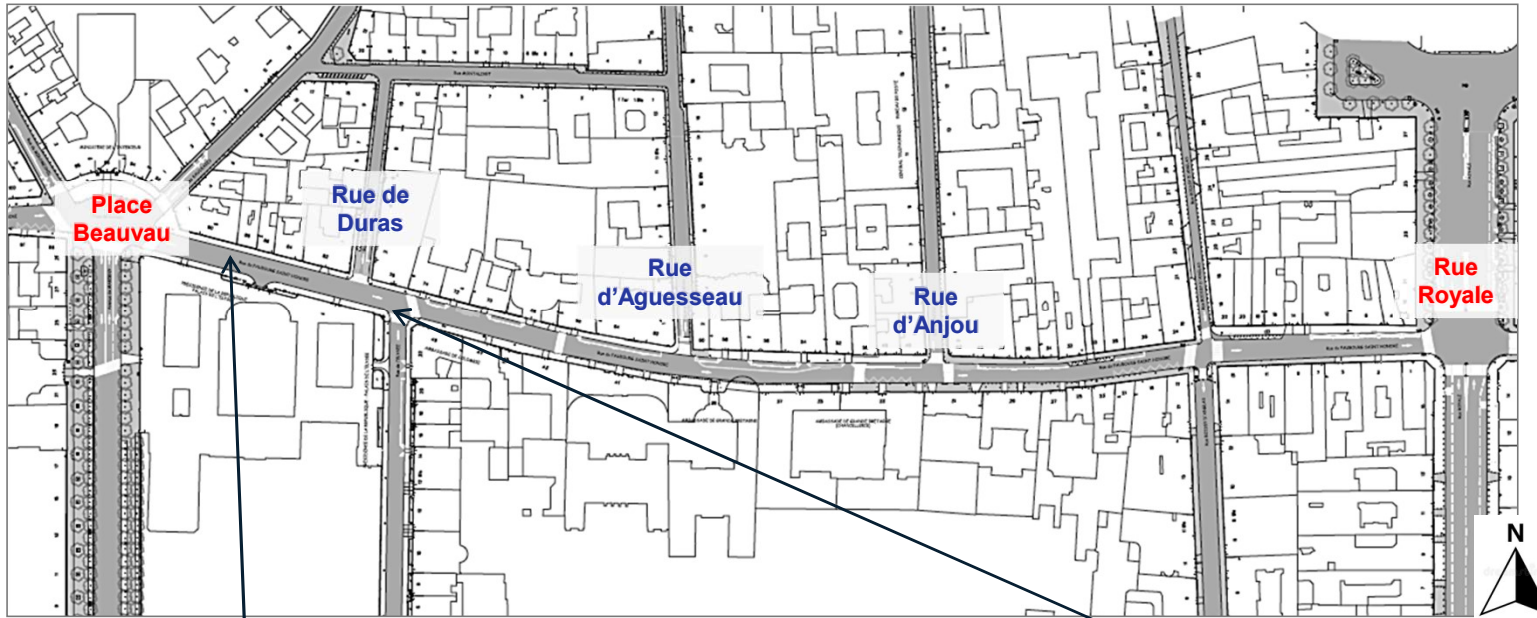
Durée prévisionnelle du chantier : 1 an



**Merci**

## Localisation dans le quartier

Photographies



## Localisation dans le quartier

## Photographies

